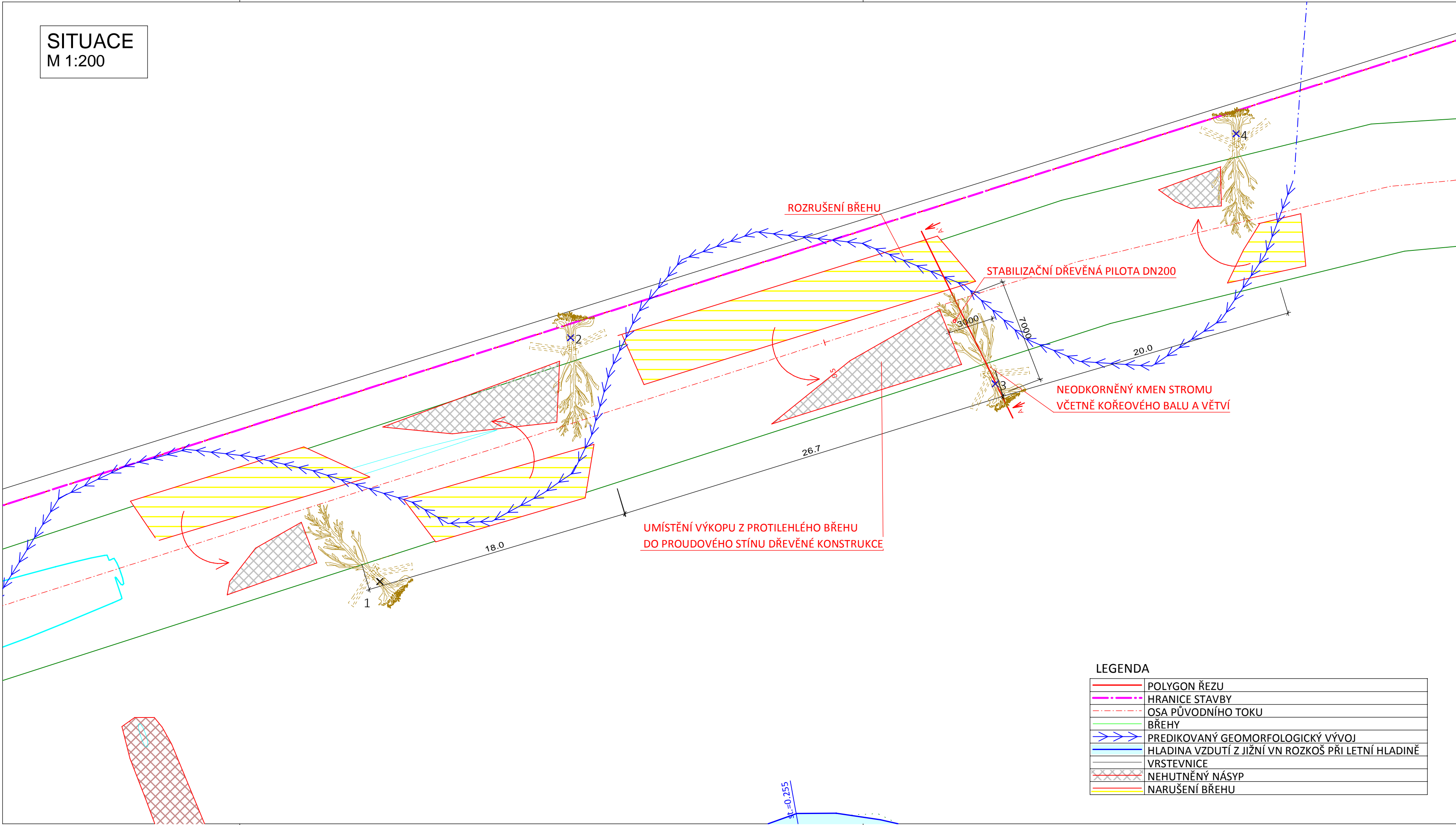
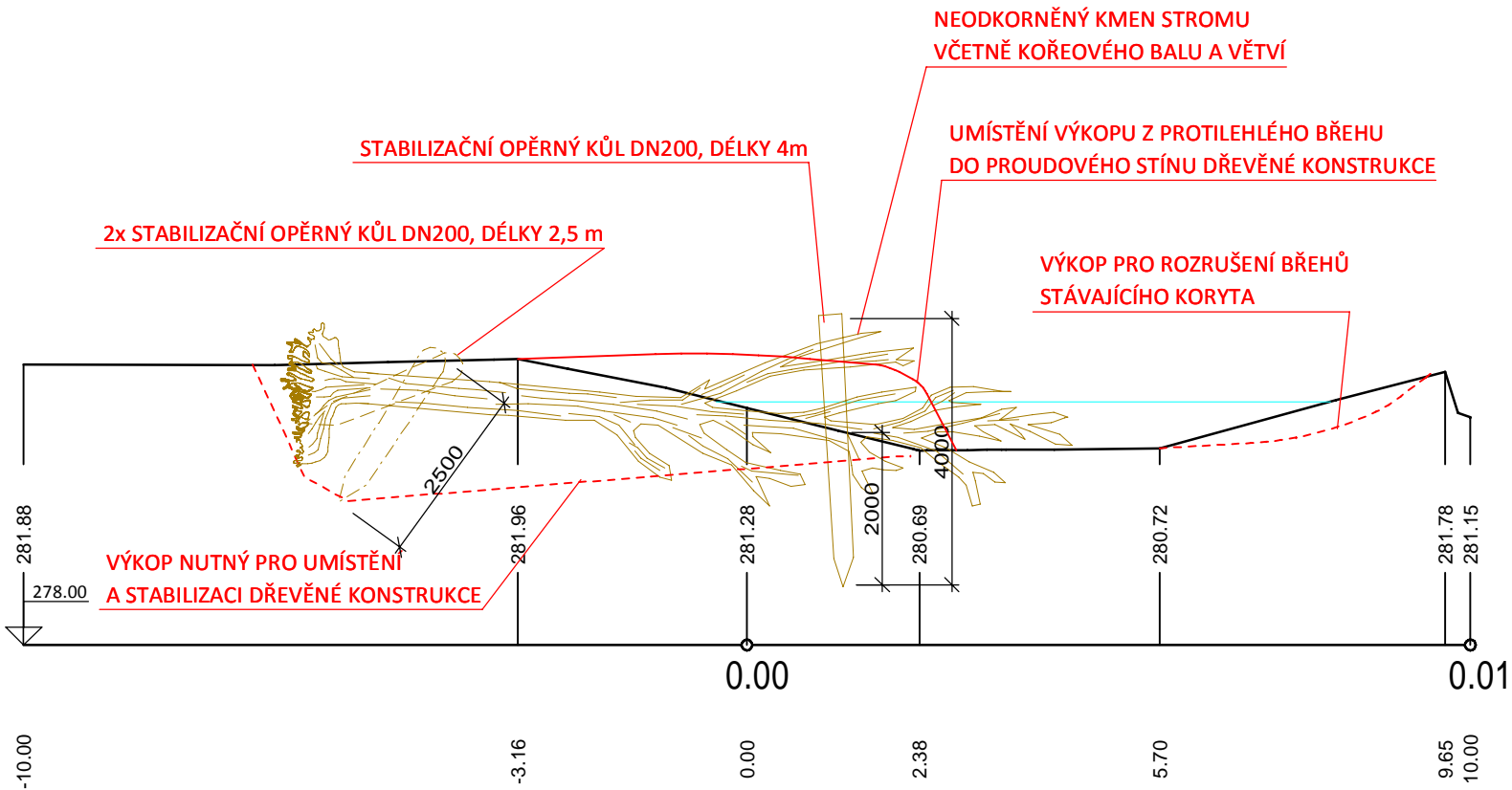


SITUACE
M 1:200




VZOROVÝ ŘEZ DŘEVĚNOU KONSTRUKCÍ A - A'



LEGENDA

	TERÉN - SOUČASNÝ STAV
	TERÉN - NÁVRHOVÝ STAV
	VODNÍ HLADINA
	DŘEVNÍ KONSTUKCE
	OBRYS VÝKOPU

POZNÁMKA:
ZÁKRES VEDENÍ INŽENÝRSKÝCH SÍTÍ JE INFORMATIVNÍ. PŘED ZAHÁJENÍM STAVEBNÍCH PRACÍ MUSÍ BÝT PROVEDENO JEJICH VYTČENÍ.
DOKUMENTACI LZE UŽÍVAT POUZE VE SMYSLU PŘÍSLUŠNÉ SMLOUVY O DÍLO. VÝKRES, ČI JEHO ČÁST, MŮŽE BÝT KOPÍROVÁN NEBO JINÝM ZPŮSOBEM ROZŠÍŘOVÁN POUZE PO PŘEDCHOZÍM SOUHLASU AUTORA DOKUMENTACE. © ŠINDLAR s.r.o.

VEDOUČÍ PROJEKTU	VYPRACOVAL	KONTROLOVAL	AUTORIZACE	STAVBY VODNÍHO HOSPODÁŘSTVÍ A KRAJINNÉHO INŽENÝRSTVÍ		
Ing. Tereza Šindlarová	Martin Brauner	Ing. Tereza Šindlarová	Ing. Miloslav Šindlar	SINDLAR s.r.o., Na Brně 372/2a, 500 06 Hradec Králové, IČO 260 03 236		
KRAJ: královehradecký	STAVEBNÍ ÚŘAD: MěÚ Nové Město nad Metují		FORMÁT		4 x A4	
KATASTRÁLNÍ ÚZEMÍ: Domkov (733911)	INVESTOR: Povodí Labe, státní podnik, Váta Nejedlého 951/8, Hradec Králové 500 03		DATUM		únor 2018	
STUPEŇ			DSJ			
ČÍSLO ZAKÁZKY			20160281			
SOUŘADNÝ / VÝŠKOVÝ SYSTÉM			S-JTSK/Bpv			
Rozkoš, Domkov, revitalizace koryta			INTERVAL VRSTEVNIC		200 mm	
			MĚŘÍTKO		ČÍSLO KOPIE	
			1 : 200 100/100			
Výkresová Dokumentace SO 03.3 Renaturace původního koryta			Č. VÝKRESU		D.3.3.	